

























ÚZEMNĚ ANALYTICKÉ PODKLADY ORP ŠUMPERK - 5. AKTUALIZACE / VÝKRES HODNOT 1 : 20 000





Legenda

Přírodní hodnoty












-  přírodní léčivý a minerální zdroj
-  památný strom
-  významná geologická lokalita
-  koridor migrace
-  chráněná oblast přirozené akumulace vod
-  chráněné ložiskové území
-  Natura 2000 - ptačí oblast
-  Natura 2000 - Evropsky významná lokalita
-  chráněná chrajinná oblast
-  národní přírodní rezervace
-  přírodní rezervace
-  přírodní památka
-  přírodní park
-  významný krajinný prvek - registrovaný
-  1. třída ochrany ZPF
-  2. třída ochrany ZPF
-  les

Kulturní hodnoty






-  národní kulturní památka
-  kulturní památka
-  architektonicky cenná stavba
-  významná stavební dominanta
-  ostatní hodnoty
-  městská památková zóna
-  vesnická památková zóna

-  národní kulturní památka
-  kulturní památka
-  území s archeologickými nálezy
-  urbanisticky cenná zástavba, soubor





Civilizační hodnoty

-  letiště, heliport
-  čistírna odpadních vod
-  významný vyhlídkový bod
-  krajinné a pohledové osy
-  cyklostezka
-  sjezdovka
-  lyžařská trasa
-  železniční dráha celostátní
-  železniční dráha regionální
-  silnice I. třídy
-  silnice II. třídy

hranice

-  státní hranice
-  hranice kraje
-  hranice ORP
-  hranice obce
-  hranice parcel

mapový podklad

-  silnice III. třídy
-  vodní tok
-  vodní plocha
-  zastavěné území

Přehled

